



Evropská unie
Evropský sociální fond
Operační program Zaměstnanost



PASPORT HŘBITOVA

PRO OBEC
CITOV



ZÁKLADNÍ ÚDAJE:

Objednatel:*Adresa:**IČ:**E-mail:**Telefon:**Místo řešení:**ORP:**Kraj:**Katastrální území:***Citov**

Citov 14, 751 03 Brodek u Přerova

00301116

ou@obeccitov.cz

+420 581 741 625

Citov

Přerov

Olomoucký

Citov k.ú. 617857

Zpracovatel:*Adresa:**IČ:**DIČ:**Kontaktní osoba:**E-mail:**Telefon:**Datum:***ENVIPARTNER, s.r.o.**

Václavská 55, 639 00 Brno

283 58 589

CZ28358589

Ing. Lukáš Teplý

teply@envipartner.cz

+ 420 604 253 083

červen 2020

Tato písemná zpráva je výstupním dílem pasportizace hřbitova v obci Citov pořízená v rámci projektu Vytvoření strategických dokumentů pro Sdružení obcí mikroregionu Království, reg. č. CZ.03.4.74/0.0/0.0/17_080/009983 z dotace poskytnuté v rámci Operačního programu Zaměstnanost. Tento dokument je zpracován v souladu s požadavky vyplývajícími z přílohy č. 3 Technická specifikace část C.

Zastupitelé obce Citov na svém zasedání, které se uskutečnilo dne
....., schválili strategický dokument **Pasport hřbitova v obci Citov**, usnesením číslo Jedná se o střednědobý plánovací dokument, který slouží jako doporučení pro další rozvoj a podporu hřbitova v obci.

OBSAH

1 STATUT PASPORTU	1
2 LEGISLATIVA	2
3 TECHNICKÉ PODMÍNKY POŘIZOVÁNÍ PASPORTU	3
4 PROVEDENÍ PASPORTU	4
5 ZPŮSOB EVIDENCE PASPORTU HŘBITOVA	5
6 POPIS PRVKŮ PASPORTU	8
7 UDRŽOVÁNÍ PASPORTU V AKTUÁLNÍM STAVU	10
8 PROVEDENÍ A ULOŽENÍ PASPORTU	11
9 POUŽITÉ POMŮCKY A SOFTWARE	12
10 ZÁVĚR.....	13
SEZNAM OBRÁZKŮ	14

1 STATUT PASPORTU

Pasport hřbitova je základní evidencí hřbitovů vedenou jejich správcem. Základním principem pasportu hřbitova je správa (pořízení, aktualizace, evidence) popisných a grafických dat hrobových míst (a tedy i hrobů, hrobek a urnových hrobů). Tato data představují skutečný stav hrobových míst s výměrou zobrazené v programu QGIS 2.18. Dále pasport zahrnuje zaměření jednotlivých hrobů, jejich evidenci a fotografie k nim pořízené.

2 LEGISLATIVA

Rozsah a způsob vedení pasportu hřbitova odpovídá příslušným ustanovením zákona č. 193/2017 Sb., kterým se mění zákon č. 256/2001 Sb., o pohřebnictví a o změně některých zákonů, ve znění pozdějších předpisů, a další související zákony. Tento zákon vstoupil v platnost 10. 7. 2017 a nabyl účinnosti 1. 9. 2017.

3 TECHNICKÉ PODMÍNKY POŘIZOVÁNÍ PASPORTU

Prvotní délkové údaje byly pořizovány v terénu za pomoci klasického pásma a laserového dálkoměru Leica Disto D510. Jednotlivá hrobová místa byla také zaměřena pomocí GPS Trimble R8s. Dodatečně bylo provedeno měření v katastrální mapě obce pomocí programu QGIS 2.18 na základě údajů získaných v terénu a samotné katastrální mapy.

Terénní průzkum proběhl dne: 9. 12. 2019

4 PROVEDENÍ PASPORTU

Výstupní pasport hřbitova obce Citov byl vyhotoven a je přístupný ve dvou variantách, a to v tištěné i digitální podobě. Pasport se skládá ze tří hlavních částí, kterými jsou textová, grafická a přílohová, tj. tabulková část. Textová část vystihuje postup zpracování pasportu, popisuje evidenční údaje uvedené v tabelární a grafické části a shrnuje všechny data z pasportu hřbitova na území obce. Digitální výstupy textové části byly uloženy ve formátu DOCX, pro možnou úpravu a PDF, pro tisk. Přílohová část obsahuje evidenci hrobů formou tabulky, která popisuje jednotlivé atributy každého hrobového místa (ID hrobu, výměra, poznámka apod.). Digitální výstupy přílohové části byly uloženy ve formátu DOCX, PDF a XLSX. Grafická část vystihuje jednotlivá hrobová místa. Hrobové místa byla měřena ortogonální metodou a v mapě byly znázorněny pomocí nástroje pokročilé digitalizace. Dále jsou součástí grafické části fotografie jednotlivých hrobových míst.

Digitální část pasportu se skládá ze dvou částí. První část vystihuje graficky zaměřená hrobová místa přímo v digitální mapě, spolu s fotodokumentací. Druhá část se skládá z evidenční databáze jednotlivých hrobových míst. Digitální provedení bude k nahlédnutí, po importu dat, také v obecním geoportálu WEGAS, spravovaným společností Envipartner, s.r.o. Digitální výstupy grafické části byly uloženy ve formátu PDF, GeoJSON, SHP (Esri Shapefile) u map, a JPG u fotografií.

5 ZPŮSOB EVIDENCE PASPORTU HŘBITOVA

Evidence je provedena v tištěné i elektronické podobě pomocí databáze, která byla sestavena přímo k účelu pasportu hřbitova. Evidenční databáze je soubor pořízených technických údajů a informací zhotovený v digitální podobě. Tyto informace jsou zpracovány ve formě tabulky MS EXCEL, vzhledem k počtu hrobových míst v obci postačí pouze jednoduchý zápis právě do všeobecně rozšířené platformy softwaru MS Excel. Tištěná část je tvořena exportem údajů z databáze do příslušné grafické podoby.

a) Tabulková část:

Pro každé hrobové místo identifikované na území hřbitova Citov je v tomto pasportu veden evidenční záznam s těmito údaji:

- *ID*
- *Číslo hrobového místa*
- *Výměra*
- *Rodina*
- *Nájemce*
- *Smlouva*
- *Poznámka*

Dále je blíže vysvětlen význam jednotlivých údajů a přehled možných používaných položek.

ID hrobu:

- *udává identifikační číslo pro zpracovatele*
- *atribut je dán číslicí*

Číslo hrobového místa:

- *udává identifikační číslo hrobu navázané na nájemní smlouvu dle podkladů správce*
- *atribut je dán číslicí*

Výměra:

- *udává plochu hrobového místa*
- *atribut je uveden v metrech čtverečních*

Nájemce:

- *udává pronajímatele a platitele hrobového místa*
- *atribut je dán jménem, příjmením a trvalým bydlištěm nájemce*

Smlouva:

- *udává informaci o době platnosti nájemní smlouvy*
- *atribut je dán datem*

Poznámka:

- *obvykle udává míry, stav, či jiné dodatečné informace o náhrobku*
 - *bez náhrobku, neudržovaný, ...*

a) Grafická část:

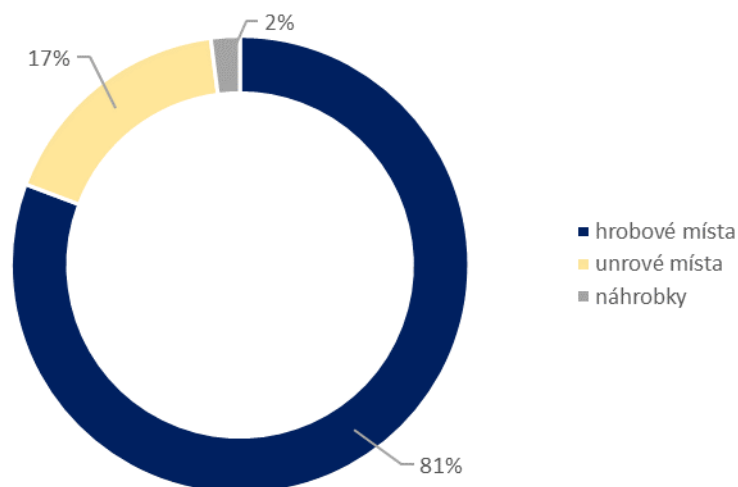
Grafickou část pasportu představují fotografie hrobů a přehledná mapa hřbitova s vyznačením všech hrobových míst. Atributy k jednotlivým mapovým listům se nachází v evidenčních tabulkách. Zakreslení hrobových míst bylo provedeno na podkladové vrstvě ortofotomapy ve formě pravoúhelníků s číslem hrobu uprostřed, viz **obr. 1**.



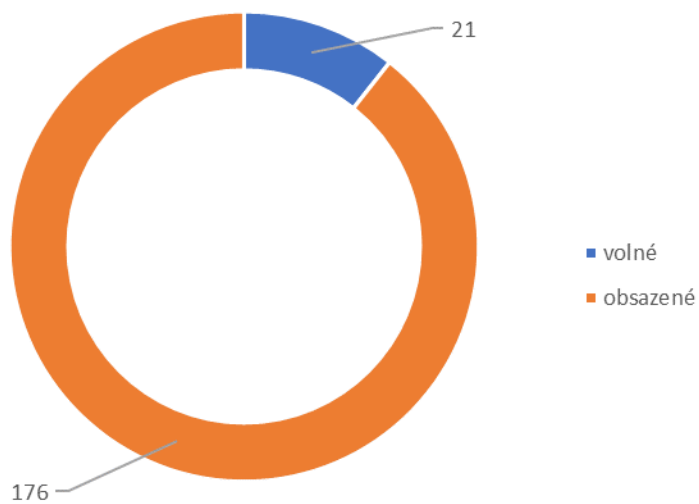
Obr. 1 Ukázka zakreslení jednotlivých hrobových míst na mapě hřbitova

6 POPIS PRVKŮ PASPORTU

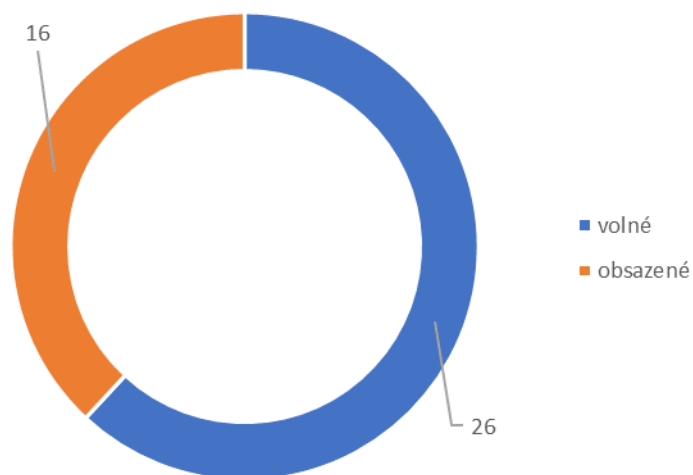
Pasport eviduje celkem 244 míst (197 obsazených a 47 volných). Nejvíce zastoupeným typem míst na hřbitově obce jsou hrobová místa, kterých je 197, dále je evidováno 42 urnových míst a 5 náhrobních kamenů (**Obr.2**). U hrobových míst je 176 míst obsazených a 21 volných. Z urnových míst je 16 obsazených a 26 volných. Detailní rozdělení obsazených a volných míst je popsáno v **Obr.3 a Obr.4**. V pasportu jsou také evidované doplňující prvky, kterými jsou hydrant, kříže, márnice a WC. Dále je také vedená evidence cesty, hřbitovní zdi, kostela a vstupní brány.



Obr. 2 Rozdělení míst na hřbitově dle typu



Obr. 3 Rozdělení urnových míst na hřbitově dle obsazenosti



Obr. 4 Rozdělení hrobových míst na hřbitově dle obsazenosti

7 UDRŽOVÁNÍ PASPORTU V AKTUÁLNÍM STAVU

Pověřené orgány obce Citov jsou povinny udržovat pasport hřbitova v aktuálním stavu a v souladu s aktuálně platnými právními normami. Nejpodstatnější změnou pasportu, která musí být zaznamenána bez zbytečného časového prodlení, je zařazení dalšího hrobového místa na území hřbitova, popřípadě vyřazení stávajícího hrobového místa, či změnu nájemce.

Každá změna pasportu musí být označena datem (den, měsíc a rok) provedení změny, neboť od tohoto data vždy jde o platnou verzi pasportu hřbitova.

8 PROVEDENÍ A ULOŽENÍ PASPORTU

Základní verze pasportu hřbitova je v listinné podobě uložena v archivu obce Citov, tj. na adrese Citov 14, 751 03 Brodek u Přerova, kde je přístupná k nahlédnutí ve vyhlášených úředních dnech a hodinách.

Pro potřeby průběžné aktualizace pasportu je jeho základní verze pořízena též v elektronické podobě s režimem aktualizace podle zásad předcházející kapitoly pasportu.

9 POUŽITÉ POMŮCKY A SOFTWARE

Ke sběru dat byl použit víceúčelový tablet s podrobnými katastrálními mapami a leteckými snímky území, laserový dálkoměr a pásma. Hrobová místa byla zaměřena v místní soustavě, která byla určena z bodů zaměřených přístrojem Trimble R8s. Při sběru dat byla průběžně pořizována fotodokumentace jednotlivých hrobových míst za pomoci mobilní aplikace Gisella. Ke zpracování a pro doplnění údajů do geografického informačního systému byl použit vektorový grafický software QGIS 2.18, statistický a databázový program R a obrazový, textový a tabulkový editor balíku Microsoft Office.

10 ZÁVĚR

Pasport hřbitova splňuje zákonem dané požadavky na evidenci hřbitovů a souvisejícího majetku obce, tj. správcem hřbitova v její působnosti. Pasport byl konstruován tak, aby poskytoval přehledný a věcný výklad o hrobových místech a aby ulehčoval uzavírání nových nájemních smluv či účelné plánování budování nových hrobových míst.

Tištěná podoba pasportu je rozčleněná na textovou, přílohovou (tabulkovou) a grafickou část. Textová část obsahuje všeobecné charakteristiky o jednotlivých skupinách objektů pasportu a přílohová (tabulková) část zahrnuje základní informace o nich. Grafická část se skládá z komplexní mapy daného hřbitova. Digitální výstup obsahuje výstupy z textové části ve formátu DOCX a PDF, v případě tabulkové části navíc i XLSX, a z grafické části ve formátu JPG, PDF, SHP (Esri Shapefile) a KML.

SEZNAM OBRÁZKŮ

Obr. 1 Ukázka zakreslení jednotlivých hrobových míst na mapě hřbitova	7
Obr. 2 Rozdělení míst na hřbitově dle typu	8
Obr. 3 Rozdělení urnových míst na hřbitově dle obsazenosti	9
Obr. 4 Rozdělení hrobových míst na hřbitově dle obsazenosti.....	9

- Fotografie byly pořízeny firmou ENVIPARTNER, s. r. o.
- Dokumentace a převzaté fotografie byly poskytnuty obcí se souhlasem starosty obce
- Mapové výstupy, které jsou součástí tohoto díla, byly vytvořeny firmou ENVIPARTNER, s. r. o. za pomoci podkladů:
 - ČÚZK – Ortofoto České republiky, 2020. <
<https://geoportal.cuzk.cz/geoprohlizec/?wmcid=2012> >.
 - ČÚZK – Katastrální mapa, 2020. <
<https://geoportal.cuzk.cz/geoprohlizec/?wmcid=485> >.
- Rozsah a způsob vedení pasportu DZ dle:
 - Zákon číslo 193/2017 Sb., kterým se mění zákon č. 256/2001 Sb., o pohřbnictví a o změně některých zákonů, ve znění pozdějších předpisů

PŘÍLOHY

SEZNAM PŘÍLOH

Příloha č. 1: Evidenční tabulka hřbitova Citov.pdf

GRAFICKÁ ČÁST:

A1 – Mapa hřbitova Citov, měřítko 1:220, formát A3